









## LEGENDA:

- - LIMITE DO CONCELHO
- - LIMITE DE FREGUESIA






### RECURSOS HÍDRICOS:

-  LEITOS E MARGENS DE CURSOS DE ÁGUA
-  ALBUFEIRAS DE ÁGUAS PÚBLICAS
-  LIMITE DA ZONA RESERVADA DAS ALBUFEIRAS
-  LIMITE DA ZONA TERRESTRE DE PROTEÇÃO DAS ALBUFEIRAS
-  LIMITE DAS ZONAS INUNDÁVEIS




### RECURSOS GEOLÓGICOS:

-  PEDREIRAS
-  PERÍMETRO DE PROTEÇÃO DAS CALDAS SANTAS DE CARVALHELHOS
-  CONCESSÕES MINEIRAS





### RECURSOS AGRÍCOLAS E FLORESTAIS:

-  RESERVA AGRÍCOLA NACIONAL (RAN)
-  ÁRVORES DE INTERESSE PÚBLICO
-  REGIME FLORESTAL - PERÍMETRO FLORESTAL DA SERRA DO BARROSO
-  REGIME FLORESTAL - PARQUE NACIONAL DA PENEDA GERÊS
-  POSTOS DE VIGIA DA REDE NACIONAL DE POSTOS DE VIGIA

### RECURSOS ECOLÓGICOS:

-  RESERVA ECOLÓGICA NACIONAL (REN)
-  ÁREAS PROTEGIDAS (LIMITE PNPg)
-  REDE NATURA 2000  
PTCON0001 - SÍTIO PENEDA-GERÊS  
PTZPE0002 - ZPE SERRA DO GERÊS







### PATRIMÓNIO CULTURAL:

-  LIMITE DA ZONA GERAL DE PROTEÇÃO
-  LIMITE DA ZONA ESPECIAL DE PROTEÇÃO (ZEP)
-  ZONA NON AEDIFICANDI
-  IMÓVEL / ÁREA CLASSIFICADA

MOT\_1 - CASTELO DE MONTALEGRE (Dec. 16-06-1910, DG 136 de 23 junho - (ZEP - DG, 2.ª série, n.º 272, de 22-11-1957))  
CHÁ\_13 - IGREJA DE S. VICENTE DA CHÁ (Dec. 16-06-1910, DG 136 de 23 junho)  
VIA ROMANA DE BRAGA A CHAVES (Dec. 16-06-1910, DG 136 de 23 junho)  
PIT\_5 - IGREJA E RUÍNAS DO MOSTEIRO DE Sta MARIA DAS JÚNIAS (Dec. 37728, DG 4, de 05-01-1950)  
FER\_1 - PONTE DA MISARELA (Dec. N.º 42007, de 06-12-1958)  
SAR\_2 - CASTRO DE PEDRÁRIO (Dec. N.º 29/90, DR n.º 136, de 17-07-1990)  
MEX\_1/2/3/4/5 - MAMOAS DA VEIGA (Dec. N.º 29/90, DR n.º 136, de 17-07-1990)  
VPE\_6 - CAPELA N.ª Sra. DAS NEVES (Portaria n.º 383/2011, de 21 de fevereiro, incluindo ZEP)  
B1.1 - PAÇO DE VILAR DE PERDIZES (Portaria n.º 383/2011, de 21 de fevereiro, incluindo ZEP)  
VIB\_1 - CASTRO DE S. ROMÃO (Homologado como IIP. Despacho de 21-11-1973)

-  MONUMENTO NACIONAL
-  IMÓVEL DE INTERESSE PÚBLICO
-  MONUMENTO DE INTERESSE PÚBLICO
-  IMÓVEL EM VIAS DE CLASSIFICAÇÃO
-  IMÓVEL DE INTERESSE MUNICIPAL

### INFRAESTRUTURAS:

-  REDE ELÉTRICA DE ALTA E MÉDIA TENSÃO
-  REDE ELÉTRICA DE MUITO ALTA TENSÃO
-  REDE RODOVIÁRIA NACIONAL E LIMITE DA ZONA DE SERVIDÃO
-  VÉRTICES GEODÉSICOS
-  ÁREAS EXCLUÍDAS DA REN (DE ACORDO COM A CARTA DA REN)
-  ÁREAS EXCLUÍDAS DA RAN (DE ACORDO COM A CARTA DA RAN)