



















LEGENDA:

-  LIMITE DO CONCELHO
-  LIMITE DE FREGUESIA

SOLO RURAL:

-  ESPAÇOS AGRÍCOLAS DE PRODUÇÃO
 -  ESPAÇOS AGRÍCOLAS DE CONSERVAÇÃO
 -  ESPAÇOS FLORESTAIS DE CONSERVAÇÃO
 -  ESPAÇOS DE USO MÚLTIPLO AGRÍCOLA E FLORESTAL
- ESPAÇOS NATURAIS:
- ÁREAS DE AMBIENTE:
-  NATURAL
 -  RURAL
- ESPAÇOS CULTURAIS:
- SÍTIOS ARQUEOLÓGICOS 
- VIA ROMANA XVII 
- ESPAÇOS DE OCUPAÇÃO TURÍSTICA E RECREATIVA:
-  ESPAÇOS DE OCUPAÇÃO TURÍSTICA
 -  ESPAÇOS DE UTILIZAÇÃO RECREATIVA E DE LAZER
-  ESPAÇOS AFETOS À EXPLORAÇÃO DE RECURSOS GEOLÓGICOS
-  ESPAÇOS AFETOS A ATIVIDADES INDUSTRIAIS
-  ESPAÇOS DE APOIO À ATIVIDADE PECUÁRIA
-  AGLOMERADOS RURAIS
- ESPAÇOS DE EQUIPAMENTOS ESTRUTURANTES:
-  EXISTENTE
 -  PREVISTO / PROPOSTO













SOLO URBANO:

- ESPAÇOS RESIDENCIAIS:
-  URBANIZADO
 -  URBANIZÁVEL
- ESPAÇOS DE ATIVIDADES ECONÓMICAS:
-  URBANIZADO
 -  URBANIZÁVEL
- ESPAÇOS DE ESPECIAL INTERESSE TURÍSTICO E CULTURAL 
- ESPAÇOS VERDES 
- ESPAÇOS DE EQUIPAMENTOS ESTRUTURANTES:
-  EXISTENTE
 -  PREVISTO / PROPOSTO

ESPAÇOS CANAIS:

- REDE VIÁRIA:
-  EXISTENTE
 -  PREVISTO / PROPOSTO
- REDE ESTRUTURANTE PRINCIPAL 
- REDE ESTRUTURANTE SECUNDÁRIA 
- VIAS LOCAIS 

ÁREAS DE SALVAGUARDA:

-  ESTRUTURA ECOLÓGICA MUNICIPAL
 -  ÁREAS POTENCIAIS DE EXPLORAÇÃO DE RECURSOS GEOLÓGICOS
- PATRIMÓNIO CULTURAL E NATURAL (PERÍMETROS DE PROTEÇÃO):
-  PATRIMÓNIO ARQUEOLÓGICO
 -  PATRIMÓNIO ARQUITETÓNICO
 -  PATRIMÓNIO NATURAL
 -  POLO MUSEOLÓGICO DA BORRALHA
-  NÚCLEOS DE VALOR PATRIMONIAL
 -  ÁREAS DE PROTEÇÃO DE RECURSOS HIDROMINERAIS
 -  NÚCLEOS DE DESENVOLVIMENTO TURÍSTICO (NDT)
-  LIMITE DO PLANO DE ORDENAMENTO DO PARQUE NACIONAL DA PENEDA GÊRES
 -  LIMITE DO PLANO DE ORDENAMENTO DA ALBUFEIRA DA CANIÇADA
 -  LIMITE DA REDE NATURA 2000
- PTCON0001 - SÍTIO PENEDA-GERÉS | PTZPE0002 - ZPE SERRA DO GERÉS

UNIDADE OPERATIVA DE PLANEAMENTO E GESTÃO (UOPG)

IDENTIFICAÇÃO DO TIPO DE EQUIPAMENTOS:

- C - Cultural
- E - Ensino
- R - Religioso
- S - Saúde
- D - Desportivo / Recreativo / Lazer

 /  IMÓVEIS / ELEMENTOS DE VALOR PATRIMONIAL